

INFORME DE MONITOREO DE MEDIOS*

Fecha: 05/03/2024

Semananº10

Coordinación de Vigilancia Epidemiológica

*Vigilancia basada en eventos de interés epidemiológico mediante el monitoreo de medios abiertos de comunicación locales y nacionales.

Reporte de eventos:

Amenaza	Tema	Medio	Fecha	Resumen	Liga	Prioridad	Verificación
Social	Circulación vehicular	El Sol de Cuernavaca	05 marzo 2024	La policía vial de Cuernavaca informó que la mañana de este 5 de marzo, la avenida Morelos Sur presenta carga vehicular en ambos carriles, hasta la glorieta de Las Palmas. Sobre la avenida Palmira, a la altura de la calle Pino, las autoridades viales reportan carga vehicular.	https://www.elsoldecuemavaca.com.mx/local/trafico-cuernavaca-transporte-publico-retrasa-circulacion-vehicular-asi-como-movilidad-en-escuelas-11546027.html	Bajo	Ratificado
Incendios	Incendios forestales en Morelos	El Sol de Cuernavaca	05 marzo 2024	De acuerdo con el Centro Estatal de Emergencias y Contingencias Ambientales (CEECA), los incendios forestales que ocurrieron en los municipios de Jiutepec y Yautepac dejaron un total de 15 hectáreas afectadas.	https://www.elsoldecuemavaca.com.mx/policiaca/incendios-forestales-afectan-a-15-hectareas-de-morelos-en-un-dia-11545649.html	Bajo	Ratificado
Biológico	Falta de agua potable en Cuernavaca	El Sol de Cuernavaca	05 marzo 2024	Habitantes de la colonia San Cristóbal en Cuernavaca, bloquearon la circulación vehicular en la avenida Vicente Guerrero como forma de protesta por las deficiencias en el suministro de agua potable.	https://www.elsoldecuemavaca.com.mx/local/bloqueos-en-cuernavaca-por-irregularidad-en-distribucion-de-agua-11541242.html	Bajo	Ratificado
Biológico	Falta de agua potable en Tlaquiltenango	Diario de Morelos	05 marzo 2024	Autoridades de la Comisión Estatal del Agua (Ceaqua) sostuvieron una reunión con ejidatarios de la comunidad de Xicatlatcotla, ubicada en el municipio de Tlaquiltenango, con la finalidad de atender el tema de la escasez de agua.	https://www.diariodemorelos.com/noticias/acuerda-ceaqua-con-ejidatarios-atender-la-escasez-de-agua-en-tlaquiltenango	Bajo	Ratificado
Biológico	Falta de agua potable en Tlaquiltenango	Diario de Morelos	05 marzo 2024	Con el objetivo de reducir el número de casos de dengue, el ayuntamiento de Ayala realizó labores de limpieza y descacharrización en varios puntos de la localidad, evitando de esta manera la proliferación del mosquito transmisor de enfermedades por vector como dengue, Zika y Chikungunya.	https://www.diariodemorelos.com/noticias/realizan-en-ayala-descacharrizacion	Bajo	Ratificado
Biológico	Vacunación en CEMPLA	Diario de Morelos	05 marzo 2024	La institución sanitaria indicó que se aplicaron vacunas contra influenza, COVID-19, sarampión y rubéola, tétanos y difteria, hepatitis B, neumococo; asimismo, se impartieron pláticas a jóvenes sobre salud mental y a adolescentes de orientación nutricional.	https://www.diariodemorelos.com/noticias/llevan-vacunacion-al-templ	Bajo	Ratificado
Biológico	Falta de agua potable	Diario de Morelos	05 marzo 2024	Al menos cuatro empresas, instaladas en la colonia San Cristóbal de Cuernavaca, son privilegiadas con mayor cantidad de agua por el SAPAC, pues vecinos de la zona denunciaron que desde hace cuatro meses no cuentan con el vital líquido y dichas empresas nunca han padecido esta problemática y tampoco compran pipas de agua.	https://www.diariodemorelos.com/noticias/prefiere-sapac-dar-agua-empresas-que-colonos	Bajo	Ratificado
Altas temperaturas	Morelos de los estados más calurosos del país	Diario de Morelos	05 marzo 2024	La Comisión Estatal del Agua Morelos informa sobre el pronóstico del tiempo del 4 al 7 de marzo en la que se prevé continuará un ambiente cálido a muy caluroso a lo largo del día, con cielo mayormente despejado y sin potencial para la ocurrencia de precipitaciones.	https://www.diariodemorelos.com/noticias/morelos-ser-de-los-estados-mas-caluroso-del-pa-s-esta-semana	Bajo	Ratificado



<http://ssm.gob.mx>



Servicios de Salud Morelos



@MorelosSalud

Callejón Borda N°3 Col. Centro C.P. 62000
Teléfono (777) 312 62 31 / 314 33 36 ext. 222

Calle Gómez Azcárate No. 205, Col. Lomas de la Selva
C.P. 62270, Cuernavaca, Morelos. Tel.: 777 102 25 56

Amenaza	Tema	Medio	Fecha	Resumen	Liga	Prioridad	Verificación
Biológico	Casos acumulados de Covid-19	La Unión	05 marzo 2024	La Secretaría de Salud informó en un comunicado que, al corte de la semana epidemiológica 09, Morelos reporta 747 personas estudiadas de manera acumulada; 50 casos positivos de covid-19; 4 casos activos y 3 defunciones.	https://www.launion.com.mx/morelos/avances/noticias/245723-50-casos-positivos-de-covid-19-al-corte-de-la-semana-epidemiologica-09-4-activos.html	Bajo	Ratificado
Altas temperaturas	Temperaturas máximas de 40 grados en Morelos	La Unión	05 marzo 2024	La Comisión Estatal del Agua (Ceagua) informó en un comunicado sobre el pronóstico del tiempo del cuatro al siete de marzo, en que se prevé continuará un ambiente cálido a muy caluroso a lo largo del día, con cielo mayormente despejado y sin potencial para la ocurrencia de precipitaciones.	https://www.launion.com.mx/morelos/avances/noticias/245703-se-pronostican-temperaturas-maximas-de-40-grados-para-morelos.html	Bajo	Ratificado
Biológico	Prevención de ETV	La Unión	05 marzo 2024	A través de un comunicado, el Ayuntamiento de Jiutepec dio a conocer que para prevenir la proliferación de los agentes transmisores de enfermedades como dengue, zika y chikungunya intensificó las jornadas de nebulización, en centros de población en donde se han presentado contagios por vector en las semanas recientes.	https://www.launion.com.mx/morelos/avances/noticias/245684-intensifican-acciones-de-nebulizacion-para-combatir-dengue-zika-y-chikungunya-en-jiutepec.html	Bajo	Ratificado
Social	Garantizar seguridad en marcha del 8 de marzo	La Unión	05 marzo 2024	Las autoridades estatales ya se preparan para la marcha del 8 de marzo por el Día Internacional de la Mujer. El secretario de Gobierno Samuel Sotelo Salgado indicó que se buscará garantizar el derecho de las participantes a manifestarse pero también evitar daños, especialmente, en inmuebles de particulares.	https://www.launion.com.mx/morelos/avances/noticias/245665-se-preparan-autoridades-estatales-para-la-marcha-del-8m.html	Bajo	Ratificado
Social	Necesario para frenar brote de sarampión la vacunación	Infobae	05 marzo 2024	"El sarampión se propaga tan fácilmente que si una persona lo tiene, el 90% de las personas cercanas a esa persona que no están vacunadas o que no son inmunes también se infectarán", advirtió la Administración de Alimentos y Medicamentos (FDA) de EE. UU. en un comunicado publicado el viernes.	https://www.infobae.com/salud/2024/03/04/las-vacunas-te-protegen-a-ti-y-a-tus-hijos-del-sarampion-fda/	Bajo	Ratificado



<http://ssm.gob.mx>



Servicios de Salud Morelos



@MorelosSalud

Callejón Borda N°3 Col. Centro C.P. 62000
Teléfono (777) 312 62 31 / 314 33 36 ext. 222

**Calle Gómez Azcárate No. 205, Col. Lomas de la Selva
C.P. 62270, Cuernavaca, Morelos. Tel.: 777 102 25 56**

INFORME DE RIESGOS METEOROLÓGICOS

Fecha: 05/03/2024

Semana N°10

Coordinación de Vigilancia Epidemiológica

Fuente: Servicio Meteorológico Nacional de México, CONAGUA. <https://proteccioncivil.morelos.gob.mx/>

ESTE DÍA, SE PREVEN CHUBASCOS EN CHIAPAS, ASÍ COMO TEMPERATURAS MUY CALUROSAS EN EL OCCIDENTE Y SUR DEL PAÍS

Durante este martes, **canales de baja presión**, el primero desde el Golfo de México hasta el sureste mexicano y el segundo sobre la Península de Yucatán, en interacción con la **entrada de humedad** procedente del Mar Caribe y Golfo de México, originarán lluvias e intervalos de chubascos en Chiapas, así como lluvias aisladas en Puebla, Veracruz, Oaxaca y Quintana Roo. Por otra parte, una **línea seca** sobre Coahuila en interacción con un **canal de baja presión** en el noreste de México y con la **corriente en chorro subtropical**, ocasionarán lluvias aisladas en Tamaulipas y viento con rachas de 40 a 60 km/h en estados del noroeste, norte, noreste, occidente y centro del país. Asimismo, se mantendrá una **circulación anticiclónica** en niveles medios de la atmósfera generando baja probabilidad de lluvia, así como ambiente vespertino cálido a caluroso sobre gran parte del territorio nacional. Finalmente, persistirá el ambiente frío a muy frío durante la madrugada y noche, con heladas matutinas en zonas altas del noroeste, norte y centro de la República Mexicana, además de bancos de niebla a lo largo de la Sierra Madre Oriental.

Las temperaturas muy frías podrían congelar la carpeta asfáltica.

Los vientos fuertes podrían derribar árboles y anuncios publicitarios.

Vientos con rachas de 40 a 60 km/h y con posibles tolvaneras:


Puebla, Tlaxcala, Estado de México y Ciudad de México.

Temperaturas Máximas de 35-40 °C:

Morelos (sur), Jalisco, Colima, Oaxaca.

Pronóstico en región Mesa Central:

Cielo despejado por la mañana en la región y con posibles bancos de niebla en sierras del norte de Hidalgo y Puebla. Por la tarde, cielo medio nublado con probabilidad de lluvias aisladas en Puebla. Ambiente fresco por la mañana y frío en zonas serranas. **Por la tarde ambiente cálido y caluroso en la región, siendo muy caluroso en Guanajuato, Querétaro, Hidalgo y Morelos (sur).**



Recomendaciones de Protección Civil

TEMPERATURAS ALTAS:

- Extremar precaución ante temperaturas altas, dar especial atención a **personas enfermas y de la tercera edad, niños e indigentes**.
- Mantenerse fresco e hidratado, tomar **abundantes líquidos**.
- No exponerse por **tiempos prolongados a los rayos solares** para evitar insolación y golpes de calor.
- Utilizar **ropa y calzado ligero para esta temporada**, de preferencia en colores claros, para evitar que aumente la temperatura corporal e incluso se presente un "golpe de calor".
- Mantener informada a la población.**

Nivel de riesgo bajo

No existe riesgo meteorológico para la población en general, aunque sí para alguna actividad concreta (fenómenos meteorológicos habituales) o localización de alta vulnerabilidad, por ejemplo, zonas BAJAS de Morelos con mayor exposición a ALTAS temperaturas.



<http://ssm.gob.mx>



Servicios de Salud Morelos



@MorelosSalud

Callejón Borda N°3 Col. Centro C.P. 62000
Teléfono (777) 312 62 31 / 314 33 36 ext. 222

**Calle Gómez Azcárate No. 205, Col. Lomas de la Selva
C.P. 62270, Cuernavaca, Morelos. Tel.: 777 102 25 56**

INFORME DE MONITOREO VOLCÁNICO Y SISMOLÓGICO


Fecha: 05/03/2024

Semanan°10

Coordinación de Vigilancia Epidemiológica

Fuente: Servicio Sismológico Nacional, UNAM. / Centro nacional de Prevención de Desastres (CENAPRED)-SEGOB, SENEAM-SCT y NOAA.

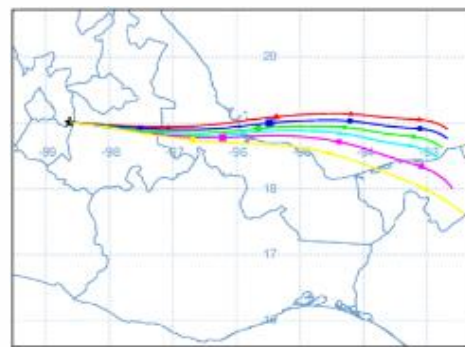
En las últimas 24 horas, mediante los sistemas de **monitoreo del volcán Popocatepetl**, se detectaron **38 exhalaciones** acompañadas de vapor de agua, gases volcánicos y ceniza. Adicionalmente se **identificaron 1088 minutos de tremor de alta frecuencia y baja**. Durante la mañana y **al momento de este reporte se observa una emisión continua de gases volcánicos y ceniza, con dispersión hacia el noreste (NE).**


NIVEL DE ALERTA		AMARILLO-FASE 2	RECOMENDACIONES PARA LA FASE AMARILLO FASE 2
		<p>El volcán presenta incremento en su actividad, con explosiones esporádicas:</p> <ul style="list-style-type: none"> Pluma continúa de vapor de agua y gas. Caída de ceniza leves a moderadas en poblaciones cercanas. Lanzamiento de fragmentos incandescentes y posibilidad de flujos piroclásticos de corto alcance asociado a las explosiones. Crecimiento y destrucción de domos de lava. Flujos de lodo o escombros de corto alcance. 	<ol style="list-style-type: none"> Continuar con el radio de seguridad de 12 km, por lo que la permanencia en esa área no está permitida. Controlar el tránsito entre Santiago Xalitintla y San Pedro Nexapa, vía Paso de Cortés. A las autoridades de Protección Civil, mantener sus procedimientos preventivos, de acuerdo con sus planes operativos. A la población se le recomienda eleva la atención a los avisos de las autoridades de su localidad y se exhorta a no acercarse al volcán, y mucho menos al cráter. Mantenerse fuera de cañadas ante posibles flujos de lodo, principalmente en temporada de lluvias.

PRONOSTICO DE CAIDA DE CENIZA

En caso de una exhalación de ceniza volcánica, el pronóstico de trayectoria hacia el este (simulando exhalación cada hora en las próximas 6 horas), a su paso por la zona oeste, centro y este del estado de Puebla; zona centro-sur del estado de Veracruz y Golfo de México, para las **primeras 12 horas de pronóstico** (de las 09:00 a las 21:00 hora local). Posteriormente, para las **últimas 12 horas de pronóstico** (de las 21:00 a las 09:00 hora local del día siguiente), las trayectorias continuarán sobre la zona centro-sur del estado de Veracruz; Golfo de México y zona noroeste, norte, noreste, centro y sureste del estado de Tabasco.

SIN PRONOSTICO DE CAIDA DE CENIZA PARA EL ESTADO



SISMOS	<p>Se registró sismo de magnitud de 4.1 grados Richter, a las 04:26:27 hrs con localización del epicentro a 63 km al noreste de Matías Romero, Oaxaca.</p> <p>NO PERCIBIDO EN EL ESTADO DE MORELOS.</p>	
	<h3>REPORTE DE DAÑOS A LA POBLACION</h3> <p>PROTECCIÓN CIVIL</p> <p>Sin reporte de daños a la población ni a la infraestructura en salud.</p>	



<http://ssm.gob.mx>



Servicios de Salud Morelos



@MorelosSalud

Callejón Borda N°3 Col. Centro C.P. 62000
Teléfono (777) 312 62 31 / 314 33 36 ext. 222

**Calle Gómez Azcárate No. 205, Col. Lomas de la Selva
C.P. 62270, Cuernavaca, Morelos. Tel.: 777 102 25 56**

INFORME DE MONITOREO DE TEMPERATURAS Y CALIDAD DEL AIRE

Fecha: 05/03/2024

Semana N°10

Coordinación de Vigilancia Epidemiológica

Fuente: Comisión Estatal de Agua (CEAGUA)

PRONOSTICO DE TEMPERATURAS POR MUNICIPIO

Municipio	Min.	Max.	Municipio	Min.	Max.
Amacuzac	14°	38°	Tepalcingo	15°	36°
Cuautla	15°	33°	Ayala	14°	35°
Jiutepec	14°	34°	Huitzilac	07°	24°
Temixco	16°	36°	Tepoztlán	13°	33°
Tlaltizapan	15°	37°	Zacualpan	13°	30°
Axochiapan	15°	38°	Tlaquitenango	15°	40°
Cuernavaca	13°	33°	Puente de Ixtla	14°	39°
Jojutla	16°	39°			

TEMPERATURAS MÁXIMAS Y MÍNIMAS, ULTIMAS 24 HRS

Mínimas

Huitzilac	07° 24°
Tetela del Volcán	12° 24°
Totolapan	12° 26°
Ocuituco	13° 26°

Máximas

Tlaquitenango	15° 40°
Jojutla	16° 39°
Axochiapan	15° 38°
Zacatepec	17° 36°

CALIDAD DEL AIRE

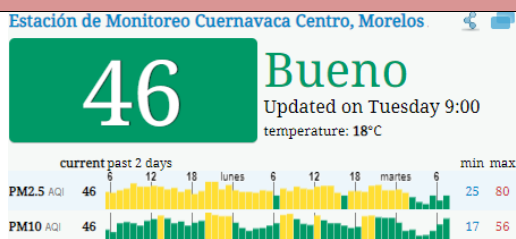
ÍNDICE AIRE Y SALUD

NIVEL DE RIESGO ASOCIADO

RECOMENDACIONES

**GRUPOS
SENSIBLES**

**PARA TODA
LA
POBLACIÓN**



Bajo

Se considera que el riesgo es mínimo.

Disfruta las actividades al aire libre.



<http://ssm.gob.mx>



Servicios de Salud Morelos



@MorelosSalud

Callejón Borda N°3 Col. Centro C.P. 62000
Teléfono (777) 312 62 31 / 314 33 36 ext. 222

**Calle Gómez Azcárate No. 205, Col. Lomas de la Selva
C.P. 62270, Cuernavaca, Morelos. Tel.: 777 102 25 56**

INFORME DE MONITOREO EPIDEMIOLÓGICO

Fecha: 05/03/2024

Semana N°10

Coordinación de Vigilancia Epidemiológica

Fuente: Jurisdicciones Sanitarias del estado de Morelos.

JURISDICCION SANITARIA I:

AL MOMENTO DE ESTE REPORTE LA UIES ESTATAL **NO HA RECIBIDO INFORME DE EVENTOS EXTRAORDINARIOS DE NOTIFICACION INMEDIATA** POR PARTE DE LA JURISDICCION SANITARIA.

JURISDICCION SANITARIA II:

AL MOMENTO DE ESTE REPORTE LA UIES ESTATAL **NO HA RECIBIDO INFORME DE EVENTOS EXTRAORDINARIOS DE NOTIFICACION INMEDIATA** POR PARTE DE LA JURISDICCION SANITARIA.

JURISDICCION SANITARIA III:

SISTEMA NOTINMED

○ Brote de Varicela

- Folio: **NM00324711-0**
- Municipio: **Axochiapan**
- Lugar: **Telixtac**
- Población afectada: **3 casos**
- Defunciones: **0**
- Fecha de inicio de brote: **23/02/2024**
- Caso índice: **23/02/2024**
- Tasa de ataque: **0.05%**
- Tasa de letalidad: **0%**
- Fecha probable de cierre de brote: **05/04/2024**

SISTEMA NOTINMED

○ Brote de Varicela

- Folio: **NM00324713-0**
- Municipio: **Yautepec**
- Lugar: **La Joya**
- Población afectada: **7 casos**
- Defunciones: **0**
- Fecha de inicio de brote: **09/01/2024**
- Caso índice: **09/01/2024**
- Tasa de ataque: **0.06%**
- Tasa de letalidad: **0%**
- Fecha probable de cierre de brote: **21/02/2024**



<http://ssm.gob.mx>



Servicios de Salud Morelos



@MorelosSalud

Callejón Borda N°3 Col. Centro C.P. 62000
Teléfono (777) 312 62 31 / 314 33 36 ext. 222

**Calle Gómez Azcárate No. 205, Col. Lomas de la Selva
C.P. 62270, Cuernavaca, Morelos. Tel.: 777 102 25 56**